

大雨・洪水に関する警報や注意報について

気象に関する警報や注意報

警報には、「大雨」「大雪」「洪水」「暴風」「暴風雪」「波浪」「高潮」の7種類があり、注意報の数はこれより多くなります。いずれも市町毎に発表されます。

大雨・洪水の注意報・警報の発表雨量基準

警報名	雨量基準	注意報名	雨量基準
大雨警報 洪水警報	1時間雨量が50mm以上	大雨注意報 洪水注意報	1時間雨量が25mm以上

避難する時の注意事項

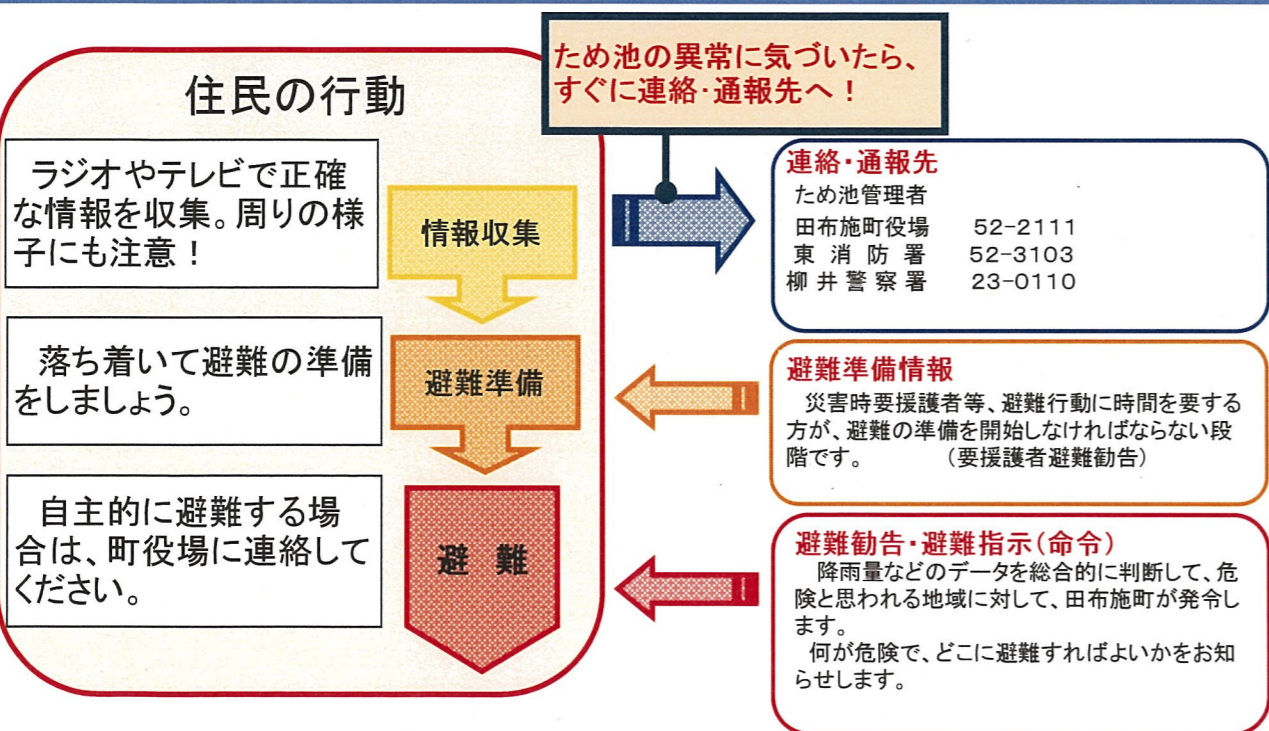
住み慣れた家でも、いざ避難しようとする慌ててしまいがちです。

いざというとき慌てないためにも、避難方法を考えておきましょう。

- 火の元(ガスコンロ、たばこ、ストーブ等)を確認、消火する。
 - 電気はブレーカーを落とす。電気製品はコンセントから抜く。
 - ガスは元栓とボンベのバルブを締める。戸締りを確認する。
- 避難するときは丈夫な靴、動きやすい服装で、安全な経路を歩いて徒歩で避難する。(車やオートバイは厳禁。)
- 避難勧告や避難指示を受けたら、速やかに指定された避難場所などに避難する。
- 外出中の家族がいる場合は、伝言メモ等を残しておく。
- 荷物は最小限の物にし、日頃から、非常持ち出し品、服、履物など、いつも取り出しやすい一定の場所に保管し保存期間や季節によって交換、補充をする。
- わが家の避難場所を家族みんなで話し合っておく。

※ため池が決壊する恐れがある時は、まず一次避難地(浄泉寺)や高い所などの安全な場所に避難し、安全を確認した後に避難場所へ移動しましょう。

さあ避難！ そのときに…



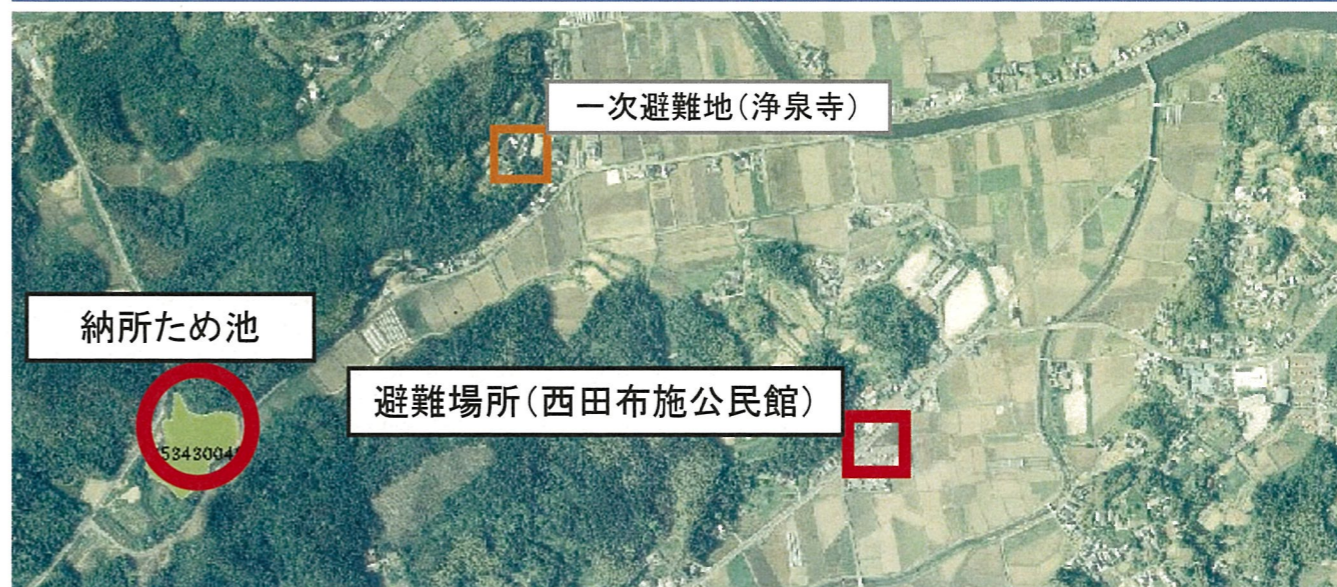
ため池ハザードマップに関する問い合わせ先

田布施町役場 経済課
田布施町下田布施3440-1 TEL 0820-52-5805

納所ため池ハザードマップ

ハザードマップについて

納所ため池ハザードマップは、大雨等により、万が一ため池が決壊する恐れがある場合の備えとして、安全な避難活動に役立てるための情報を記載しています。



雨の具合で危険度をチェックしましょう



わが家の防災メモ

家族で話し合って書き込みましょう

わが家の避難場所:	非常持ち出し品チェックリスト
家族の集合場所:	<input type="checkbox"/> 懐中電灯 (<input type="checkbox"/> 電池)
緊急時の連絡先:	<input type="checkbox"/> ろうそく (<input type="checkbox"/> マッチ)
家族の氏名	<input type="checkbox"/> 携帯ラジオ (<input type="checkbox"/> 電池)
生年月日	<input type="checkbox"/> 水
血液型	<input type="checkbox"/> 食料品 (<input type="checkbox"/> 缶きり等)
既往症	<input type="checkbox"/> 医薬品
携帯電話/会社・学校の連絡先	<input type="checkbox"/> 現金・貴重品
	<input type="checkbox"/> 衣類(雨カッパ・下着類)

メモ

納所池 浸水想定区域図

S=1:5,000

浸水予測の条件

この浸水想定区域は、ため池の決壊と併せて、概ね200年に一度の日雨量(338mm/日)から推定される洪水が流れ出た場合に、浸水深さが概ね50cm以上になると想定される区域を示しています。
 なお、この浸水予測にあたっては、異常な気象、洪水による地形条件等の変化や周辺の河川、水路のはん濫等を考慮していませんので、この浸水想定区域以外の周辺区域に想定以上の浸水が広がる可能性があります。
 ※ 状況に応じて適切に行動してください。



上流域の雨量や河川水位にもご注意ください。

雨量・河川水位情報

山口県土木防災情報システム

パソコン用

<http://y-bousai.pref.yamaguchi.lg.jp/>

携帯用


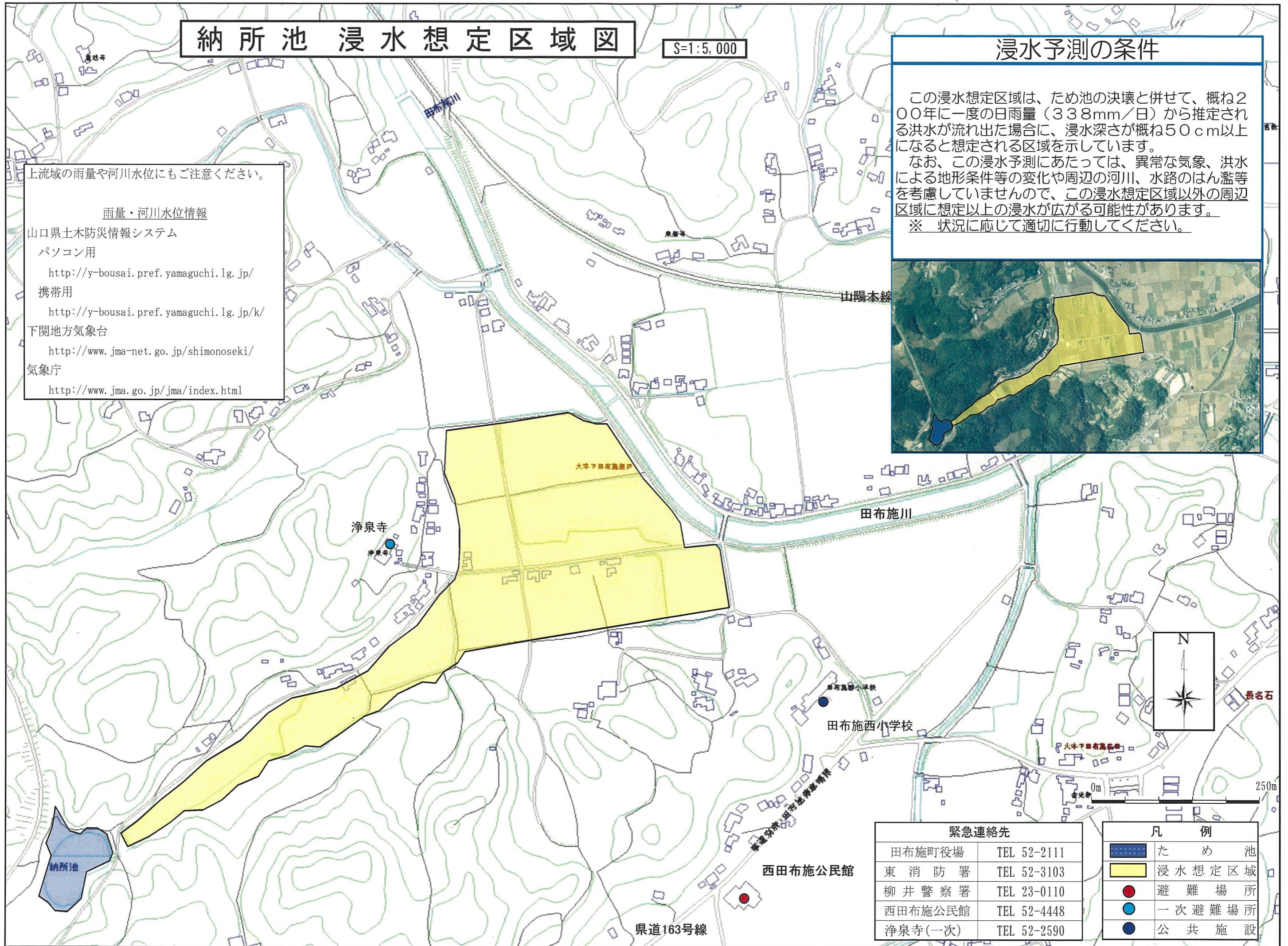
<http://y-bousai.pref.yamaguchi.lg.jp/k/>

下関地方気象台

<http://www.jma-net.go.jp/shimonoseki/>

気象庁

<http://www.jma.go.jp/jma/index.html>



0m 250m

緊急連絡先	
田布施町役場	TEL 52-2111
東消防署	TEL 52-3103
柳井警察署	TEL 23-0110
西田布施公民館	TEL 52-4448
浄泉寺(一次)	TEL 52-2590

凡 例	
	ため池
	浸水想定区域
	避難場所
	一次避難場所
	公共施設

西田布施公民館

県道163号線

田布施西小学校

田布施小学校

田布施川

山陽本線

大字下田布施

浄泉寺

浄泉寺

納所池

長名石

大字下田布施

浄泉寺